



Mise à jour formats (et exports)



Description

- Nouvelles zones et sous-zones avec la mise à jour, pour le 4 avril 2016, du format d'export bibliographique et autorités du Sudoc
- Nouvelle zone d'exemplaire et son usage : les lacunes

Public

Coordinateur
Correspondant catalogage
Correspondant autorité
Responsable CR
Formateur-relais

Intervenants

Raphaëlle Poveda, coordinateur du pôle formation-documentation
Julie Mistral, responsable des Plans de Conservation Partagée

PLAN

- **Autorités/Biblio.** = nouvelles zones et sous zones (*exportables*)
 - A saisir :
 - Unimarc autorités (Tg) **123 \$q, \$r, \$s, \$t**
 - Unimarc autorités (Tb) **150 \$b**
 - Unimarc autorités **\$5 pos. 2 (5XX)**
 - En attente :
 - Unimarc bibliographique **183**
 - Unimarc autorités **\$5 pos. 1 et 3(5XX)**
- **Exemplaire** : mention de lacunes **959 (L01 en Sudoc-PS)**
 - Consignes
 - Usages

PARTIE 1

Coordonnées géographiques 123

Type d'intervention : ajout de 4 sous-zones 123 \$q, \$r, \$s, \$t pour les coordonnées décimales

Présentation :

Les seules coordonnées pouvant être décrites jusqu'alors étaient les coordonnées sexagésimales.

L'ajout des coordonnées décimales sert à la géolocalisation par les systèmes de type GPS.



A SAISIR

(Unimarc / Autorités Tg)

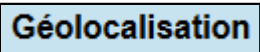


Coordonnées géographiques 123

Consigne d'usage :

- non obligatoire/facultative
- Projet pour compléter des notices d'autorité décrivant des sites en vue de leur géolocalisation

Exemple : projet **ArchéoRef** = signalement de publications archéologiques dans le réseau Sudoc par les Écoles françaises à l'étranger

[voir http://www.abes.fr](http://www.abes.fr) > Publications / événements > Journées ABES > Journées ABES 2015 > Les Posters

- bouton  dans  



WinIBW

AFF UNM

008 \$aTg5
 035 ##\$aFRBNF11947137X\$zFRBNF11947137
 035 ##\$afrBN001725368
 106 ##\$a2\$b0\$c0
 123 ##\$de0115905\$ee0115905\$fn0423853\$gn0423853\$q11.984978\$r11.984978\$s42.648256\$t42.648256
 215 ##\$91y\$aBolsena (Italie)
 356 ##\$aNote sur la géolocalisation : référence cartographique : Google Earth ; précision : point central forum de la ville ancienne
 415 ##\$91y\$aVelzna (ville ancienne)
 415 ##\$91y\$aVolsinii (ville ancienne)
 415 ##\$91y\$aPoggio Moscini (Italie ; site archéologique)
 515 ##\$5h\$aBolsena (Italie) -- Catacomba di Santa Cristina

AFF U

	Vedette Nom géographique ou de territoire
Forme retenue :	Bolsena (Italie) Forme courante Emploi Rameau : Tête de vedette ou Subdivision. La vedette utilisée en zone 6XX n'admet pas de subdivision géographique
Coordonnées géographiques :	longitude la plus occidentale : 11.984978 longitude la plus orientale : 11.984978 latitude la plus septentrionale : 42.648256 latitude la plus méridionale : 42.648256
Formes rejetées :	Velzna (ville ancienne) Forme courante Volsinii (ville ancienne) Forme courante Poggio Moscini (Italie ; site archéologique) Forme courante



IdRef

Géolocalisation

Forme retenue

Bolsena (Italie)

Forme rejetée

Velzna (ville ancienne)

[Nom de territoire ou nom géographique]

Volsinii (ville ancienne)

[Nom de territoire ou nom géographique]

Poggio Moscini (Italie ; site archéologique)

[Nom de territoire ou nom géographique]

Notes

Note géographique :

Note sur la géolocalisation : référence cartographique : Google Earth ; précision : point central forum de la ville ancienne

Notices bibliographiques liées dans le Sudoc



Notices d'autorité liées



▪ *Bolsena (Italie), Catacomba di Santa Cristina*

Source

Bolsena 1962-1968 : Poggio Moscini : scavi della Scuola francese di Roma : [mostra], Museo nazionale di Villa Giulia, marzo-aprile 1969 / [premesse Mario Moretti ; catalogo redatto da Pierre Gros], 1969

GDEL

Coordonnées géographiques

Coordonnées sexagésimales :

- longitude ouest : e0115905

- longitude est : e0115905

- latitude nord : n0423853

- latitude sud : n0423853

Coordonnées décimales :

- longitude la plus occidentale : 11.984978

- longitude la plus orientale : 11.984978

- latitude la plus septentrionale : 42.648256

- latitude la plus méridionale : 42.648256

Géolocalisation

A SAISIR

Obtenir des Coordonnées géographiques

Exemple d'outil en ligne :

<http://www.coordonnees-gps.fr/>

- Insérer « NOM et ADRESSE de l'établissement /d'un lieu »
- Fournit automatiquement les « DD » (degrés décimaux)

Un exemple de réalisation annexe

(ne concerne pas la zone 123 UNM/autorité) :

géolocalisation et webservice Multiwhere

lien à la
localisation avec
coordonnées
géographiques -
zone **R202** - issues
de la **notice RCR**

Exemple avec le
Titre Manuel
Unimarc = PPN
088656187

<http://www.sudoc.fr/geolocalisation/?ppn=088656187>

The screenshot displays the 'Localisation des exemplaires du titre 'Manuel UNIMARC'' interface. The title bar includes the URL <http://www.sudoc.fr/088656187>. The interface is split into two main sections: a list of library locations on the left and a satellite map of France on the right.

Library Locations List:

- AIX-MRS-Marseille-CRFCB**
En savoir plus
Disponibilité
Détails
- LYON-BDL-Sciences**
En savoir plus
Disponibilité
Détails
- NANCY-UL-BU INGENIEURS BRABOIS**
En savoir plus
Disponibilité
Détails
- PARIS-Museum Hist.Naturelle**
En savoir plus
Disponibilité
Détails
- VILLEURBANNE-ENSSIB-DOUA**
En savoir plus
Détails

Map Section:

The map shows France with several red location markers. A blue circle with the number '2' is centered over the Paris region. The map includes navigation controls like 'Plan', 'Satellite', and zoom in/out buttons. Labels for neighboring countries like 'Pays-Bas', 'Belgique', 'Luxembourg', 'Suisse', 'Monaco', 'Andorre', and 'Espagne' are visible.

A SAISIR

(Unimarc / Autorités **Tb**)

Données codées : Collectivités/Congrès

Type d'intervention : ajout de la sous-zone **150 \$b**

Code qui permet d'indiquer par 2 valeurs :

- « **1** » = si l'entité décrite est un congrès / une conférence

150 ##\$b1

Congrès / conférence : Oui

- « **0** » = si l'entité n'est pas un congrès / une conférence

150 ##\$b0

Congrès / conférence : Non



A SAISIR

(Unimarc / Autorités **Tb**)

Données codées : Collectivités/Congrès

Consigne : cette valeur en 150 \$b permettra d'identifier toutes les notices décrivant des congrès

Cette distinction était jusqu'à présent impossible

L'indicateur 1 de la zone 210 spécifie seulement si le nom pris comme élément d'entrée du point d'accès autorisé est celui d'un congrès ou d'une collectivité

- Par exemple : Congrès (210 ind. 1 = 1)

150 ##\$b1

210 12\$a**Congrès** international d'optimisation du potentiel...

- Par exemple : Collectivité (210 ind. 1 = 0)

150 ##\$b1

210 02\$aAssociation européenne des praticiens d'hypnose\$b**Journée d'étude**

AINSI : dans ces 2 cas, on saisira la valeur « 1 » en 150 \$b

A SAISIR

(Unimarc / Autorités T...)

code de relation entre 2 agents (zones 5XX)

sous-zone \$5 position 2

Type d'intervention : mise à jour de la sous-zone « code de relation »

Cet enrichissement du code de relation entre noms ou entre entités \$5 répond à un **besoin croissant de lier** les entités entre elles et de **typer les relations établies**.

En catalogage, cette sous-zone passe de 1 à 4 positions identifiant chacune un **type de relation spécifique** :

- pos. 0 : correspond aux valeurs déjà existantes
- pos. 1 : code de relation entre deux Œuvres
- **pos. 2 : code de relation entre deux Agents**
- pos. 3 : code de relation entre un Agent et une Œuvre (ou une Expression)

L'usage d'une position exclut l'usage des 3 autres, remplacé par la valeur « x »

La sous-zone \$5 fonctionne selon une liste fermée de valeurs

A SAISIR

(Unimarc / Autorités T...)

sous-zone \$5 position 2

\$5	Zone(s)	Intitulé(s)
xxa	500	A pour descendant
xxd	500	A pour ascendant
xxe	500	Est marié avec
xxj	500	A pour frère/soeur
xxg	500	A pour parent
xxh	500	A pour enfant
xxk	510 / 520	Est membre de
xxl	500	A pour membre
xxm	510 / 516 / 530	A fondé
xxn	510 / 516 / 530	A été fondé(e) par
xxp	510	A pour collectivité subordonnée
xxq	510	Fait partie de la collectivité
xxs	516 / 530 / 540	Possède
xxt	500 / 510 / 520	Est possédé(e) par
xxz	toutes 5XX	Voir aussi

Consigne :

Il est possible que des aménagements/compléments soient faits dans cette liste suite à la publication d'une partie de RDA-FR « Liens entre entités » prévue pour la fin 2016

EN
ATTENTE

(Unimarc / Autorités T...)
code de relation (zones 5XX)
sous-zone \$5 pos. 1 et 3

Type d'intervention : mise à jour de la sous-zone « code de relation »

En catalogage, cette sous-zone passe de 1 à 4 positions identifiant chacune un **type de relation spécifique**

- pos. 0 : correspond aux valeurs déjà existantes
- **pos. 1 : code de relation entre deux Œuvres**
- pos. 2 : code de relation entre deux Agents
- **pos. 3 : code de relation entre un Agent et une Œuvre (ou une Expression)**

Consigne d'usage :

La définition exacte du format arrivera en appui d'une publication d'une partie de RDA-FR « Liens entre entités » prévue pour la fin 2016

(Unimarc / Bibliographique)

Données codées, Type de support matériel

183

Type d'intervention : ajout de la zone 183

- destinée à venir compléter le duo des zones sur la forme du contenu (181) et le type de médiation (182)
- permet de décrire le **type de support matériel de la ressource**

Ainsi, l'information déjà exprimée sous forme textuelle dans la zone de la description physique (Unimarc 215, \$a) sera précisée, sous la forme d'un vocabulaire contrôlé, par la forme du support matériel (183)

Consigne d'usage :

Cette zone 183 est en sommeil jusqu'à la publication de la partie correspondante de RDA-FR (prévue pour le courant 2016)

MENTION DE LACUNES 959/L01

Court historique

- Zone en production depuis juin 2015
- Besoin du réseau, créée avec le CTLes
- Objectif :
 - Enrichir les Plans de Conservation Partagée des Périodiques (PCPP)
 - Permettre un signalement des lacunes au détail



Avant...

NE PLUS
SAISIR

- E316 : niveau bibliographique
 - Texte libre
 - Non structurée/non spécifique
 - *E316 ##\$a* Très mauvais état des années 1910 à 1950

A SAISIR

- 955 / E0X \$7: niveau exemplaire Etat de collection :
 - *955 \$7lac (1902-1980)*
 - *955 \$7 Lacunes 18 % (1933-1935; 1968-1999)*
 - *955 \$7Lacune : n° 2 (2010)*

... aujourd'hui

- 959 / L01 Etat des lacunes :
 - Construite sur le modèle de la 955
 - Structurée
 - Spécifique
 - Niveau 2
 - Utilisable/analysable par des machines

Format Sudoc

```
930 ##$b34XXXXXXXXX$jf
955 41$a1982-
959 ##$d16$e12$a1982$0
    $a1989$e11,12
```

Format Sudoc-PS

```
C01##$b34XXXXXXXXX$jf
E01 41$a1982-
L01 ##$d16$e12$a1982$0
    $a1989$e11,12
```

Affichage public

Bibliothèque :	ST DENIS-BU PARIS8
Plan(s) de conservation partagée :	Philosophie
Accessibilité :	Disponible sous forme de reproduction pour le PEB
Etat de collection :	vol. 68 no. 2 (1963) ; vol. 70 no. 3 (1965) ; vol. 72 no. 2 (1967) ; vol. 73 no. 2 (1968) ; vol. 74 no. 1 (1969) ; vol. 74 no. 4 (1969) ; vol. 75 no. 1 (1970) -vol. 75 no. 4 (1970) ; vol. 80 no. 1 (1975) ; vol. 87 no. 2 (1982) -.... [La plupart des numéros sont manquants de 1963 à 1981, quasi complet après 1981.] [lacunes Manque vol. 68 n°3, 4 (1963) ; vol. 69 (1964) ; vol. 70 n°1, 2, 4 (1965) ; vol. 71 (1966) ; vol. 72 n°1, 3, 4 (1967) ; vol. 73 n°1, 3, 4 (1968) ; vol. 74 n°2, 3 (1969) ; vol. 76-79 (1971-1974) ; vol. 80 n°2-4 (1975) ; vol. 81-86 (1976-1981) ; vol. 87 n°1 (1982) ; vol. [95] n°4 (1990) ; vol. [115] n°2 (2010)]
Etat des lacunes :	vol. 68 n°3, 4 (1963) ; vol. 69 (1964) ; vol. 70 n°1, 2, 4 (1965) ; vol. 71 (1966) ; vol. 72 n°1, 3, 4 (1967) ; vol. 73 n°1, 3, 4 (1968) ; vol. 74 n°2, 3 (1969) ; vol. 76-79 (1971-1974) ; vol. 80 n°2-4 (1975) ; vol. 81-86 (1976-1981) ; vol. 87 n°1 (1982) ; vol. [95] n°4 (1990) ; vol. [115] n°2 (2010)

Etat des lacunes :	vol. 68 n°3, 4 (1963) ; vol. 69 (1964) ; vol. 70 n°1, 2, 4 (1965) ; vol. 71 (1966) ; vol. 72 n°1, 3, 4 (1967) ; vol. 73 n°1, 3, 4 (1968) ; vol. 74 n°2, 3 (1969) ; vol. 76-79 (1971-1974) ; vol. 80 n°2-4 (1975) ; vol. 81-86 (1976-1981) ; vol. 87 n°1 (1982) ; vol. [95] n°4 (1990) ; vol. [115] n°2 (2010)
---------------------------	---

Consignes

- Renseignement 959/L01 **obligatoire quand PCPP**
- Fortement recommandée dans les autres cas
- Possibilité de renseigner des lacunes...
 - ⇒ **détaillées en 959**
 - ⇒ **et un pourcentage de lacunes en 955\$7/E01\$7+ un commentaire éventuel en 955\$4/E01\$4**

A NOTER :

la zone E316 ne doit plus comporter de mentions de lacunes

Limites & Contraintes

- Charge de travail pour les catalogueurs
- Récupérer les données en E316 ? Et en 955\$7/E01\$7 ?
- Faciliter le travail de catalogage par automatisation du signalement ?

Gains

- Pour les experts périodiques en charge de la qualité du signalement :
 - ⇒ démarche qualité : signalement des lacunes sur un corpus
 - ⇒ dans le cadre d'un chantier spécifique de signalement
 - ⇒ PCPP ou au-delà
- Intérêt collectif
 - ⇒ Usager
 - ⇒ Données fiables dans le catalogue commun
 - ⇒ Outils plus performants
 - ⇒ Générations futures

Gains

Visualisation/réutilisation des données

- Outils en développement

⇒  <http://periscope.sudoc.fr/>

⇒  <http://self.sudoc.fr/>

- Outil existant

⇒ 

<http://presselocaleancienne.bnf.fr/accueil>

